



ประกาศผู้อำนวยการการเลือกตั้งประจำจังหวัดหนองคาย
เรื่อง รูปแบบการแบ่งเขตเลือกตั้งสมาชิกสภาองค์การบริหารส่วนจังหวัดหนองคาย เพิ่มเติม
เพื่อรับฟังความคิดเห็นและข้อเสนอแนะของประชาชนในจังหวัดหนองคาย

ตามที่สมาชิกสภาองค์การบริหารส่วนจังหวัดหนองคาย จะดำรงตำแหน่งครบวาระ ในวันที่ ๑๙ ธันวาคม ๒๕๖๗ และสำนักงานคณะกรรมการการเลือกตั้งประจำจังหวัดหนองคาย ได้ประกาศรับฟังความคิดเห็นรูปแบบการแบ่งเขตเลือกตั้งสมาชิกสภาองค์การบริหารส่วนจังหวัดหนองคาย ใหม่ ประกอบด้วย อำเภอเมืองหนองคาย อำเภอรัตนวาปี และอำเภอศรีเชียงใหม่ นั้น

สำนักงานคณะกรรมการการเลือกตั้งพิจารณาแล้วเห็นว่า โดยผลของคำวินิจฉัยศาลรัฐธรรมนูญ ที่ ๒/๒๕๖๖ เมื่อวันที่ ๓ มีนาคม ๒๕๖๖ อาจส่งผลกระทบต่อการแบ่งเขตเลือกตั้งสมาชิกสภาองค์การบริหารส่วนจังหวัด กรณีขอใช้เขตเลือกตั้งเดิมที่คณะกรรมการการเลือกตั้งจะพิจารณา เนื่องจากข้อมูลจำนวนราษฎรที่ใช้ในการแบ่งเขตเลือกตั้งสมาชิกสภาองค์การบริหารส่วนจังหวัด เมื่อปี ๒๕๖๓ ไม่เป็นไปตามแนวทางคำวินิจฉัยของศาลรัฐธรรมนูญ

เพื่อให้การแบ่งเขตเลือกตั้งสมาชิกสภาองค์การบริหารส่วนจังหวัดหนองคาย เป็นไปตามที่ระเบียบกำหนด อาศัยอำนาจตามความในข้อ ๑๓ (ง) ของระเบียบคณะกรรมการการเลือกตั้งว่าด้วยการเลือกตั้งสมาชิกสภาท้องถิ่นหรือผู้บริหารท้องถิ่น พ.ศ.๒๕๖๒ ประกาศรูปแบบการแบ่งเขตเลือกตั้งสมาชิกสภาองค์การบริหารส่วนจังหวัดหนองคาย เพิ่มเติม จำนวน ๓ อำเภอ ได้แก่ อำเภอโพธิ์ชัย อำเภอท่าบ่อ และอำเภอเฝ้าไร่ เพื่อเปิดโอกาสให้ประชาชนมีส่วนร่วมในการแสดงความคิดเห็นและข้อเสนอแนะ โดยแต่ละอำเภอได้ยกร่างการแบ่งเขตเลือกตั้งเป็น ๓ รูปแบบ รายละเอียดปรากฏตามรูปแบบการแบ่งเขตเลือกตั้ง และแผนที่แสดงการแบ่งเขตเลือกตั้งสมาชิกสภาองค์การบริหารส่วนจังหวัดหนองคาย เพิ่มเติม แนบท้ายประกาศนี้

ทั้งนี้ ประชาชนในเขตเลือกตั้งใดประสงค์จะแสดงความคิดเห็นและข้อเสนอแนะต่อรูปแบบการแบ่งเขตเลือกตั้งสมาชิกสภาองค์การบริหารส่วนจังหวัดหนองคาย ให้จัดทำความคิดเห็นและข้อเสนอแนะเป็นหนังสือส่งให้ผู้อำนวยการการเลือกตั้งประจำจังหวัดหนองคาย ภายใน ๑๐ วัน นับแต่วันประกาศ (วันที่ ๑๖ - ๒๕ กันยายน ๒๕๖๗) ณ สำนักงานคณะกรรมการการเลือกตั้งประจำจังหวัดหนองคาย ศูนย์ราชการจังหวัดหนองคาย ถนนหลักเมือง ตำบลหนองกอมเกาะ อำเภอเมืองหนองคาย จังหวัดหนองคาย ๔๓๐๐๐

จึงประกาศให้ทราบ โดยทั่วกัน

ประกาศ ณ วันที่ ๑๖ กันยายน พ.ศ.๒๕๖๗

(นางมาษะวดี ณ สงขลา)

ผู้อำนวยการการเลือกตั้งประจำจังหวัดหนองคาย

เอกสารแนบท้าย
ประกาศรูปแบบการแบ่งเขตเลือกตั้งสมาชิกสภาองค์การบริหารส่วนจังหวัดหนองคาย เพิ่มเติม

รูปแบบที่ 1

ลำดับ ที่	อำเภอ	จำนวนสมาชิกที่ จะพึงมีทั้งอำเภอ	จำนวนเขต เลือกตั้ง	เขต เลือกตั้งที่	ท้องที่ที่ประกอบเป็นเขตเลือกตั้ง
1	เมืองหนองคาย	9	9	1	1. ตำบลในเมือง 2. ตำบลมีชัย เฉพาะหมู่ที่ 1 และ 2 3. ตำบลหาดคำ เฉพาะหมู่ที่ 1
				2	ตำบลหาดคำ เฉพาะหมู่ที่ 2,3,5,6, 7,8,9,10,11,12,13,14,15 และ 16
				3	1. ตำบลหาดคำ เฉพาะ หมู่ที่ 4 2. ตำบลหินโงม 3. ตำบลสีกาย 4. ตำบลบ้านเตื่อ
				4	ตำบลโพธิ์ชัย
				5	1. ตำบลค้ายบกวาน เฉพาะหมู่ที่ 1,2,5,7,9 และ 16 2. ตำบลวัดธาตุ
				6	1. ตำบลค้ายบกวาน เฉพาะหมู่ที่ 3,4,6,8,10,11, 12,13,14 และ 15 2. ตำบลโพนสว่าง
				7	1. ตำบลมีชัย ยกเว้นหมู่ที่ 1 และ 2 2. ตำบลหนองกอมเกาะ
				8	1. ตำบลกวนวัน 2. ตำบลเมืองหมี่ 3. ตำบลปะโค
				9	1. ตำบลพระธาตุบังพวน 2. ตำบลเวียงคุก
2	โพนพิสัย	6 (เป็นรูปแบบที่ใช้ ในการเลือกตั้ง เมื่อปี 2563)	6	1	1. ตำบลกุดบง 2. ตำบลจุมพล เฉพาะหมู่ที่ 5,6, 7,8,11,12,18,19,21,22,23 และ 24
				2	1. ตำบลจุมพล เฉพาะหมู่ที่ 1,2, 3,4,9,10,13,14,15,16,17,20, 25 และ 26 2. ตำบลชุมช้าง เฉพาะหมู่ที่ 1,2, 4,9,10,13,14 และ 15

/ลำดับที่...

รูปแบบที่ 1

ลำดับ ที่	อำเภอ	จำนวนสมาชิกที่ จะพึงมีทั้งอำเภอ	จำนวนเขต เลือกตั้ง	เขต เลือกตั้งที่	ท้องที่ที่ประกอบเป็นเขตเลือกตั้ง
2	โพพพิสัย (ต่อ)			3	1. ตำบลวัดหลวง 2. ตำบลชุมช้าง เฉพาะหมู่ที่ 3,5, 6,7,8,11,12,16,17,18 และ 19 3. ตำบลบ้านฝ้อ เฉพาะหมู่ที่ 3 และหมู่ที่ 4
				4	1. ตำบลนาหนัง 2. ตำบลบ้านฝ้อ เฉพาะหมู่ที่ 1,2, 5,6,7 และ 8 3. ตำบลบ้านโพธิ์ เฉพาะหมู่ที่ 7 และหมู่ที่ 12
				5	1. ตำบลบ้านโพธิ์ เฉพาะหมู่ที่ 1,2, 3,4,5,6,8,9,10,11 และ 13 2. ตำบลเซิม
				6	1. ตำบลสร้างนางขาว 2. ตำบลเหล่าต่างคำ 3. ตำบลทุ่งหลวง
3	ท่าบ่อ	5 (เป็นรูปแบบที่ใช้ ในการเลือกตั้ง เมื่อปี 2563)	5	1	ตำบลท่าบ่อ เฉพาะหมู่ที่ 1,2,3,4,5,6,7,8,10, 11,13 และ 14
				2	1. ตำบลก่องนาง 2. ตำบลน้ำโมง เฉพาะหมู่ที่ 1,2,3,4 5,6,8,9,11 และ 13
				3	1. ตำบลโคกคอน 2. ตำบลนาข่า 3. ตำบลบ้านว่าน เฉพาะหมู่ที่ 1,5, 6,7 และ 8 4. ตำบลน้ำโมง เฉพาะหมู่ที่ 7,10 และ 12
				4	1. ตำบลบ้านเดื่อ 2. ตำบลโพพพิสัย 3. ตำบลท่าบ่อ เฉพาะหมู่ที่ 9 และหมู่ที่ 12
				5	1. ตำบลบ้านถ่อน 2. ตำบลหนองนาง 3. ตำบลบ้านว่าน เฉพาะหมู่ที่ 2,3 และ 4

/ลำดับที่...

รูปแบบที่ 1

ลำดับ ที่	อำเภอ	จำนวนสมาชิกที่ จะพึงมีทั้งอำเภอ	จำนวนเขต เลือกตั้ง	เขต เลือกตั้งที่	ท้องที่ที่ประกอบเป็นเขตเลือกตั้ง
4	เฝ้าไร่	3 (เป็นรูปแบบที่ใช้ ในการเลือกตั้ง เมื่อปี 2563)	3	1	1. ตำบลวังหลวง 2. ตำบลเฝ้าไร่ เฉพาะหมู่ที่ 3,4,7,13 และ 14
				2	1. ตำบลอุดมพร 2. ตำบลนาดี 3. ตำบลเฝ้าไร่ เฉพาะหมู่ที่ 2,5,8,9,10,11,16 และ 17
				3	1. ตำบลหนองหลวง 2. ตำบลเฝ้าไร่ เฉพาะหมู่ที่ 1,6,12 และ 15
5	รัตนวาปี	2	2	1	1. ตำบลรัตนวาปี 2. ตำบลพระบาทนาสิงห์
				2	1. ตำบลโพนแพง 2. ตำบลบ้านด่อน 3. ตำบลนาทับไย
6	ศรีเชียงใหม่	2	2	1	1. ตำบลพานพร้าว 2. ตำบลหนองปลาปาก เฉพาะหมู่ที่ 3,6 และ 10
				2	1. ตำบลหนองปลาปาก ยกเว้นหมู่ที่ 3,6 และ 10 2. ตำบลบ้านหม้อ 3. ตำบลพระพุทธบาท
7	โพธิ์ตาก	1	1	1	ทุกตำบลในเขตพื้นที่อำเภอ
8	สังคม	1	1	1	ทุกตำบลในเขตพื้นที่อำเภอ
9	สระใคร	1	1	1	ทุกตำบลในเขตพื้นที่อำเภอ

ประกาศ ณ วันที่ 16 กันยายน พ.ศ. 2567



(นางมาฆะวดี ณ สงขลา)

ผู้อำนวยการการเลือกตั้งประจำจังหวัดหนองคาย

หมายเหตุ ปิดประกาศเพื่อให้ประชาชนแสดงความคิดเห็นและข้อเสนอแนะ เฉพาะกรณีที่มีการเปลี่ยนแปลง
เขตเลือกตั้งสมาชิกสภาองค์การบริหารส่วนจังหวัด ของอำเภอโพนพิสัย อำเภอท่าบ่อ
และอำเภอเฝ้าไร่

เอกสารแนบท้าย
ประกาศรูปแบบการแบ่งเขตเลือกตั้งสมาชิกสภาองค์การบริหารส่วนจังหวัดหนองคาย เพิ่มเติม

รูปแบบที่ 2

ลำดับที่	อำเภอ	จำนวนสมาชิกที่จะพึงมีทั้งอำเภอ	จำนวนเขตเลือกตั้ง	เขตเลือกตั้งที่	ท้องที่ที่ประกอบเป็นเขตเลือกตั้ง
1	เมืองหนองคาย	9	9	1	1. ตำบลในเมือง 2. ตำบลมีชัย เฉพาะหมู่ที่ 1 และ 2 3. ตำบลหาดคำ เฉพาะหมู่ที่ 1
				2	ตำบลหาดคำ เฉพาะหมู่ที่ 2,3,5,6, 7,8,9,10,11,12,13,14,15 และ 16
				3	1. ตำบลหาดคำ เฉพาะ หมู่ที่ 4 2. ตำบลหินโงม 3. ตำบลสีกาย 4. ตำบลบ้านเตือ
				4	ตำบลโพธิ์ชัย
				5	1. ตำบลค่ายบกหวาน เฉพาะหมู่ที่ 1,2,5,7,9 และ 16 2. ตำบลวัดธาตุ
				6	1. ตำบลค่ายบกหวาน เฉพาะหมู่ที่ 3,4,6,8,10,11, 12,13,14 และ 15 2. ตำบลโพนสว่าง 3. ตำบลหนองกอมเกาะ เฉพาะหมู่ที่ 7
				7	1. ตำบลมีชัย ยกเว้นหมู่ที่ 1 และ 2 2. ตำบลหนองกอมเกาะ ยกเว้นหมู่ที่ 7
				8	1. ตำบลกวนวัน 2. ตำบลเมืองหมี่ 3. ตำบลปะโค
				9	1. ตำบลพระธาตุบังพวน 2. ตำบลเวียงคุก
2	โพนพิสัย	6	6	1	1. ตำบลกุดบง 2. ตำบลจุมพล เฉพาะหมู่ที่ 5,6, 7,8,11,12,18,19,21,22,23 24 และ 26

รูปแบบที่ 2

ลำดับ ที่	อำเภอ	จำนวนสมาชิกที่ จะพึงมีทั้งอำเภอ	จำนวนเขต เลือกตั้ง	เขต เลือกตั้งที่	ท้องที่ที่ประกอบเป็นเขตเลือกตั้ง
2	โพธารักษ์ (ต่อ)			2	1. ตำบลจุมพล เฉพาะหมู่ที่ 1,2,3,4, 9,10,13,14,15,16,17,20, และ 25 2. ตำบลชุมช้าง เฉพาะหมู่ที่ 1,2, 4,9,10,13,14 และ 15
				3	1. ตำบลวัดหลวง 2. ตำบลชุมช้าง เฉพาะหมู่ที่ 3,5, 6,7,8,11,12,16,17,18 และ 19 3. ตำบลบ้านฝื่อ เฉพาะหมู่ที่ 3 และหมู่ที่ 4
				4	1. ตำบลนาหนัง 2. ตำบลบ้านฝื่อ เฉพาะหมู่ที่ 1,2, 5,6,7 และ 8 3. ตำบลบ้านโพธิ์ เฉพาะหมู่ที่ 7 และหมู่ที่ 12
				5	1. ตำบลบ้านโพธิ์ เฉพาะหมู่ที่ 1,2, 3,4,5,6,8,9,10,11 และ 13 2. ตำบลเขม
				6	1. ตำบลสร้างนางขาว 2. ตำบลเหล่าต่างคำ 3. ตำบลทุ่งหลวง
				3	ทำบ่อ
3	ทำบ่อ	5	5	2	1. ตำบลกอนาง 2. ตำบลน้ำโมง เฉพาะหมู่ที่ 1,2,3,4 5,6,8,9,11 และ 13
				3	1. ตำบลโพสนา 2. ตำบลบ้านเตือ เฉพาะหมู่ที่ 1,2,3 5,7,8 และ 9 3. ตำบลทำบ่อ เฉพาะหมู่ที่ 7 และ 10
				4	1. ตำบลโคกคอน 2. ตำบลนาข่า 3. ตำบลบ้านว่าน เฉพาะหมู่ที่ 1,5 6,7 และ 8 4. ตำบลน้ำโมง เฉพาะหมู่ที่ 7,10, และ 12

รูปแบบที่ 2

ลำดับ ที่	อำเภอ	จำนวนสมาชิกที่ จะพึงมีทั้งอำเภอ	จำนวนเขต เลือกตั้ง	เขต เลือกตั้งที่	ท้องที่ที่ประกอบเป็นเขตเลือกตั้ง
3	ท่าบ่อ (ต่อ)			5	1. ตำบลบ้านด่อน 2. ตำบลหนองนาง 3. ตำบลบ้านว่าน เฉพาะหมู่ที่ 2,3 และ 4 4. ตำบลบ้านเตือ เฉพาะหมู่ที่ 6
4	เผ่าไร่	3	3	1	1. ตำบลวังหลวง 2. ตำบลเผ่าไร่ เฉพาะหมู่ที่ 3,4,7,13 และ 14
				2	1. ตำบลอุดมพร 2. ตำบลนาดี 3. ตำบลเผ่าไร่ เฉพาะหมู่ที่ 2,5,6,8,9, 10,12,16 และ 17
				3	1. ตำบลหนองหลวง 2. ตำบลเผ่าไร่ เฉพาะหมู่ที่ 1,11 และ 15
5	รัตนวาปี	2	2	1	1. ตำบลรัตนวาปี 2. ตำบลโพนแพง 3. ตำบลบ้านด่อน 4. ตำบลนาทับไฮ เฉพาะหมู่ที่ 7
				2	1. ตำบลพระบาทนาสิงห์ 2. ตำบลนาทับไฮ ยกเว้นหมู่ที่ 7
6	ศรีเชียงใหม่	2	2	1	1. ตำบลพานพร้าว 2. ตำบลบ้านหม้อ ยกเว้นหมู่ที่ 4 และ 6
				2	1. ตำบลหนองปลาปาก 2. ตำบลบ้านหม้อ เฉพาะหมู่ที่ 4 และ 6 3. ตำบลพระพุทธบาท
7	โพธิ์ตาก	1	1	1	ทุกตำบลในเขตพื้นที่อำเภอ
8	สังคม	1	1	1	ทุกตำบลในเขตพื้นที่อำเภอ
9	สระใคร	1	1	1	ทุกตำบลในเขตพื้นที่อำเภอ

ประกาศ ณ วันที่ 16 กันยายน พ.ศ. 2567



(นางมาชะวดี ณ สงขลา)

ผู้อำนวยการการเลือกตั้งประจำจังหวัดหนองคาย

หมายเหตุ ปิดประกาศเพื่อให้ประชาชนแสดงความคิดเห็นและข้อเสนอแนะ เฉพาะกรณีที่มีการเปลี่ยนแปลง เขตเลือกตั้งสมาชิกสภา
องค์การบริหารส่วนจังหวัด ของอำเภอโพนพิสัย อำเภอท่าบ่อและอำเภอเผ่าไร่

เอกสารแนบท้าย
ประกาศรูปแบบการแบ่งเขตเลือกตั้งสมาชิกสภาองค์การบริหารส่วนจังหวัดหนองคาย เพิ่มเติม

รูปแบบที่ 3

ลำดับ ที่	อำเภอ	จำนวนสมาชิกที่ จะพึงมีทั้งอำเภอ	จำนวนเขต เลือกตั้ง	เขต เลือกตั้งที่	ท้องที่ที่ประกอบเป็นเขตเลือกตั้ง
1	เมืองหนองคาย	9	9	1	1. ตำบลในเมือง 2. ตำบลมีชัย เฉพาะหมู่ที่ 1 และ 2 3. ตำบลหาดคำ เฉพาะหมู่ที่ 1
				2	ตำบลหาดคำ เฉพาะหมู่ที่ 2,3,5,6, 7,8,9,10,11,12,13,14,15 และ 16
				3	1. ตำบลหาดคำ เฉพาะ หมู่ที่ 4 2. ตำบลหินโงม 3. ตำบลสีกาย 4. ตำบลบ้านเตือ
				4	ตำบลโพธิ์ชัย
				5	1. ตำบลค้ายบกวาน เฉพาะหมู่ที่ 1,2,5,7,9 และ 16 2. ตำบลวัดธาตุ
				6	1. ตำบลค้ายบกวาน เฉพาะหมู่ที่ 3,4,6,8,10,11, 12,13,14 และ 15 2. ตำบลโพนสว่าง
				7	1. ตำบลมีชัย ยกเว้นหมู่ที่ 1 และ 2 2. ตำบลหนองกอมเกาะ
				8	1. ตำบลกวนวัน 2. ตำบลเมืองหมี่ 3. ตำบลปะโค 4. ตำบลเวียงคุก เฉพาะหมู่ที่ 1
				9	1. ตำบลพระธาตุบังพวน 2. ตำบลเวียงคุก ยกเว้นหมู่ที่ 1
2	โพนพิสัย	6	6	1	1. ตำบลกุดบง 2. ตำบลจุมพล เฉพาะหมู่ที่ 5,6, 7,8,11,12,18,19,21,22,23 24 และ 26
				2	1. ตำบลจุมพล เฉพาะหมู่ที่ 1,2, 3,4,9,10,13,14,15,16,17,20, และ 25 2. ตำบลชุมช้าง เฉพาะหมู่ที่ 1,2, 4,9,10,13,14 และ 15

รูปแบบที่ 3

ลำดับ ที่	อำเภอ	จำนวนสมาชิกที่ จะพึงมีทั้งอำเภอ	จำนวนเขต เลือกตั้ง	เขต เลือกตั้งที่	ท้องที่ที่ประกอบเป็นเขตเลือกตั้ง
2	โพนพิสัย (ต่อ)			3	1. ตำบลวัดหลวง 2. ตำบลชุมช้าง เฉพาะหมู่ที่ 3,5, 6,7,8,11,12,16,17,18 และ 19 3. ตำบลบ้านมือ เฉพาะหมู่ที่ 3 และหมู่ที่ 4 4. ตำบลนาหนัง เฉพาะหมู่ที่ 11
				4	1. ตำบลนาหนัง เฉพาะหมู่ที่ 1,2,3,4, 5,6,7,8,9,10,12,13,14,15,16 และ 17 2. ตำบลบ้านมือ เฉพาะหมู่ที่ 1,2, 5,6,7 และ 8 3. ตำบลบ้านโพธิ์ เฉพาะหมู่ที่ 7 และหมู่ที่ 12
				5	1. ตำบลบ้านโพธิ์ เฉพาะหมู่ที่ 1,2, 3,4,5,6,8,9,10,11 และ 13 2. ตำบลเขม
				6	1. ตำบลสร้างนางขาว 2. ตำบลเหล่าต่างคำ 3. ตำบลทุ่งหลวง
3	ท่าบ่อ	5	5	1	ตำบลท่าบ่อ เฉพาะหมู่ที่ 2,3,4,5,6,7,8,9,10, 11,12 13 และ 14
				2	1. ตำบลท่าบ่อ เฉพาะหมู่ที่ 1 2. ตำบลกองนาง 2. ตำบลน้ำโมง เฉพาะหมู่ที่ 1,2,3,4 5,8, และ 11
				3	1. ตำบลโคกคอน 2. ตำบลนาข่า 3. ตำบลน้ำโมง เฉพาะหมู่ที่ 6,7,9, 10,12 และ 13 4. ตำบลบ้านว่าน เฉพาะหมู่ที่ 7 และ 8
				4	1. ตำบลบ้านเดื่อ 2. ตำบลโพนสา 3. ตำบลบ้านว่าน เฉพาะหมู่ที่ 5 และ 6
				5	1. ตำบลบ้านถ่อน 2. ตำบลหนองนาง 3. ตำบลบ้านว่าน เฉพาะหมู่ที่ 1,2,3 และ 4

รูปแบบที่ 3

ลำดับ ที่	อำเภอ	จำนวนสมาชิกที่ จะพึงมีทั้งอำเภอ	จำนวนเขต เลือกตั้ง	เขต เลือกตั้งที่	ท้องที่ที่ประกอบเป็นเขตเลือกตั้ง
4	เฝ้าไร่	3	3	1	1. ตำบลวังหลวง 2. ตำบลเฝ้าไร่ เฉพาะหมู่ที่ 3,4,7,13 และ 14
				2	1. ตำบลอุดมพร 2. ตำบลนาดี 3. ตำบลเฝ้าไร่ เฉพาะหมู่ที่ 2,5,6,8,9,10,12, 15,16 และ 17
				3	1. ตำบลหนองหลวง 2. ตำบลเฝ้าไร่ เฉพาะหมู่ที่ 1 และ 11
5	รัตนวาปี	2	2	1	1. ตำบลรัตนวาปี 2. ตำบลโพนแพง 3. ตำบลบ้านด่อน 4. ตำบลพระบาทนาสิงห์ เฉพาะหมู่ที่ 15
				2	1. ตำบลนาทับโฮ 2. ตำบลพระบาทนาสิงห์ ยกเว้นหมู่ที่ 15
6	ศรีเชียงใหม่	2	2	1	1. ตำบลพานพร้าว 2. ตำบลหนองปลาปาก เฉพาะหมู่ที่ 6 3. ตำบลบ้านหม้อ เฉพาะหมู่ที่ 3 และ 5
				2	1. ตำบลหนองปลาปาก ยกเว้นหมู่ที่ 6 2. ตำบลบ้านหม้อ ยกเว้นหมู่ที่ 3 และ 5 3. ตำบลพระพุทธรบาท
7	โพธิ์ตาก	1	1	1	ทุกตำบลในเขตพื้นที่อำเภอ
8	สังคม	1	1	1	ทุกตำบลในเขตพื้นที่อำเภอ
9	สระใคร	1	1	1	ทุกตำบลในเขตพื้นที่อำเภอ

ประกาศ ณ วันที่ 16 กันยายน พ.ศ. 2567



(นางมาฆะวดี ณ สงขลา)

ผู้อำนวยการการเลือกตั้งประจำจังหวัดหนองคาย

หมายเหตุ ปิดประกาศเพื่อให้ประชาชนแสดงความคิดเห็นและข้อเสนอแนะ เฉพาะกรณีที่มีการเปลี่ยนแปลง
เขตเลือกตั้งสมาชิกสภาองค์การบริหารส่วนจังหวัด ของอำเภอโพนพิสัย อำเภอท่าบ่อ
และอำเภอเฝ้าไร่

รูปแบบการแบ่งเขตเลือกตั้ง
สมาชิกสภาองค์การบริหารส่วนจังหวัดหนองคาย
อำเภอโพนพิสัย

.....
 ข้อมูลราษฎร ณ 31 ธันวาคม 2566 จำนวน 97,278 คน (อัตราจำนวนราษฎรต่อ 1 เขตเลือกตั้ง = 16,213 คน)

เขตเลือกตั้ง	รูปแบบที่ 1		รูปแบบที่ 2		รูปแบบที่ 3	
	ท้องที่ที่ประกอบเป็นเขตเลือกตั้ง	ประชากร	ท้องที่ที่ประกอบเป็นเขตเลือกตั้ง	ประชากร	ท้องที่ที่ประกอบเป็นเขตเลือกตั้ง	ประชากร
1	1. ตำบลกุดบง 2. ตำบลจุมพล (เฉพาะหมู่ที่ 5,6,7, 8,11,12,18,19,21, 22,23 และ 24)	15,988	1. ตำบลกุดบง 2. ตำบลจุมพล (เฉพาะหมู่ที่ 5,6,7,8, 11,12,18,19,21,22,23 24 และ 26)	16,527	1. ตำบลกุดบง 2. ตำบลจุมพล (เฉพาะหมู่ที่ 5,6,7,8, 11,12,18,19,21,22, 23,24 และ 26)	16,527
2	1. ตำบลจุมพล (เฉพาะหมู่ที่ 1,2,3,4, 9,10,13,14,15,16, 17,20,25 และ 26) 2. ตำบลชุมช้าง (เฉพาะหมู่ที่ 1,2,4, 9,10,13,14 และ 15)	15,989	1. ตำบลจุมพล (เฉพาะหมู่ที่ 1,2,3,4, 9,10,13,14,15,16,17, 20 และ 25) 2. ตำบลชุมช้าง (เฉพาะหมู่ที่ 1,2,4,9, 10,13,14 และ 15)	15,450	1. ตำบลจุมพล (เฉพาะหมู่ที่ 1,2,3,4, 9,10,13,14,15,16, 17,20 และ 25) 2. ตำบลชุมช้าง (เฉพาะหมู่ที่ 1,2,4,9, 10,13,14 และ 15)	15,450
3	1. ตำบลวัดหลวง 2. ตำบลชุมช้าง (เฉพาะหมู่ที่ 3,5,6,7, 8,11,12,16,17,18 และ 19) 3. ตำบลบ้านผือ (เฉพาะหมู่ที่ 3 และ 4)	15,556	1. ตำบลวัดหลวง 2. ตำบลชุมช้าง (เฉพาะหมู่ที่ 3,5,6,7, 8,11,12,16,17,18 และ 19) 3. ตำบลบ้านผือ (เฉพาะหมู่ที่ 3 และ 4)	15,556	1. ตำบลวัดหลวง 2. ตำบลชุมช้าง (เฉพาะหมู่ที่ 3,5,6,7, 8,11,12,16,17, 18 และ 19) 3. ตำบลบ้านผือ (เฉพาะหมู่ที่ 3 และ 4) 4. ตำบลนาหนัง (เฉพาะหมู่ที่ 11)	16,658
4	1. ตำบลนาหนัง 2. ตำบลบ้านผือ (เฉพาะหมู่ที่ 1,2,5, 6,7 และ 8) 3. ตำบลบ้านโพธิ์ (เฉพาะหมู่ที่ 7 และ 12)	17,045	1. ตำบลนาหนัง 2. ตำบลบ้านผือ (เฉพาะหมู่ที่ 1,2,5, 6,7 และ 8) 3. ตำบลบ้านโพธิ์ (เฉพาะหมู่ที่ 7 และ 12)	17,045	1. ตำบลนาหนัง (เฉพาะหมู่ที่ 1,2,3,4, 5,6,7,8,9,10,12,13, 14,15,16 และ 17) 2. ตำบลบ้านผือ (เฉพาะหมู่ที่ 1,2,5, 6,7 และ 8) 3. ตำบลบ้านโพธิ์ (เฉพาะหมู่ที่ 7 และ 12)	15,943

รูปแบบการแบ่งเขตเลือกตั้ง
สมาชิกสภาองค์การบริหารส่วนจังหวัดหนองคาย
อำเภอโพนพิสัย

.....
 ข้อมูลราษฎร ณ 31 ธันวาคม 2566 จำนวน 97,278 คน (อัตราจำนวนราษฎรต่อ 1 เขตเลือกตั้ง = 16,213 คน)

เขตเลือกตั้ง	รูปแบบที่ 1		รูปแบบที่ 2		รูปแบบที่ 3	
	ท้องที่ที่ประกอบเป็นเขตเลือกตั้ง	ประชากร	ท้องที่ที่ประกอบเป็นเขตเลือกตั้ง	ประชากร	ท้องที่ที่ประกอบเป็นเขตเลือกตั้ง	ประชากร
5	1. ตำบลบ้านโพธิ์ (เฉพาะหมู่ที่ 1,2,3,4, 5,6,8,9,10,11 และ 13) 2. ตำบลเซิม	16,592	1. ตำบลบ้านโพธิ์ (เฉพาะหมู่ที่ 1,2,3,4, 5,6,8,9,10,11 และ 13) 2. ตำบลเซิม	16,592	1. ตำบลบ้านโพธิ์ (เฉพาะหมู่ที่ 1,2,3,4, 5,6,8,9,10,11 และ 13) 2. ตำบลเซิม	16,592
6	1. ตำบลสร้างนางขาว 2. ตำบลเหล่าต่างคำ 3. ตำบลทุ่งหลวง	16,108	1. ตำบลสร้างนางขาว 2. ตำบลเหล่าต่างคำ 3. ตำบลทุ่งหลวง	16,108	1. ตำบลสร้างนางขาว 2. ตำบลเหล่าต่างคำ 3. ตำบลทุ่งหลวง	16,108

ผลต่างระหว่างเขตเลือกตั้ง

	รูปแบบที่ 1		รูปแบบที่ 2		รูปแบบที่ 3	
	เขต 4	เขต 3	เขต 4	เขต 2	เขต 3	เขต 2
จำนวนราษฎรเขตที่มากที่สุด/น้อยที่สุด	17,045	15,556	17,045	15,450	16,658	15,450
	ร้อยละ 9.19		ร้อยละ 9.84		ร้อยละ 7.45	

รูปแบบการแบ่งเขตเลือกตั้ง
สมาชิกสภาองค์การบริหารส่วนจังหวัดหนองคาย
อำเภอท่าบ่อ

.....
ข้อมูลราษฎร ณ 31 ธันวาคม 2566 จำนวน 81,200 คน (อัตราจำนวนราษฎรต่อ 1 เขตเลือกตั้ง = 16,240 คน)

เขตเลือกตั้ง	รูปแบบที่ 1		รูปแบบที่ 2		รูปแบบที่ 3	
	ท้องที่ที่ประกอบเป็นเขตเลือกตั้ง	ประชากร	ท้องที่ที่ประกอบเป็นเขตเลือกตั้ง	ประชากร	ท้องที่ที่ประกอบเป็นเขตเลือกตั้ง	ประชากร
1	ตำบลท่าบ่อ (เฉพาะหมู่ที่ 1,2,3,4,5,6,7,8,10,11,13 และ 14)	15,866	ตำบลท่าบ่อ (เฉพาะหมู่ที่ 1,2,3,4,5,6,8,9,11,12,13 และ 14)	15,734	ตำบลท่าบ่อ (เฉพาะหมู่ที่ 2,3,4,5,6,7,8,9,10,11,12,13 และ 14)	15,896
2	1. ตำบลกอนนาง 2. ตำบลน้ำโมง (เฉพาะหมู่ที่ 1,2,3,4,5,6,8,9,11 และ 13)	16,303	1. ตำบลกอนนาง 2. ตำบลน้ำโมง (เฉพาะ หมู่ที่ 1,2,3,4,5,6,8,9,11 และ 13)	16,303	1. ตำบลท่าบ่อ (เฉพาะหมู่ที่ 1) 2. ตำบลกอนนาง 3. ตำบลน้ำโมง (เฉพาะหมู่ที่ 1,2,3,4,5,8, และ 11)	16,153
3	1. ตำบลโคกคอน 2. ตำบลนาข่า 3. ตำบลบ้านวุ่น (เฉพาะหมู่ที่ 1,5,6,7 และ 8) 4. ตำบลน้ำโมง (เฉพาะหมู่ที่ 7,10 และ 12)	16,480	1. ตำบลโพนสา 2. ตำบลบ้านเตือ (เฉพาะหมู่ที่ 1,2,3,4,5,7,8 และ 9) 3. ตำบลท่าบ่อ (เฉพาะหมู่ที่ 7 และ 10)	16,223	1. ตำบลโคกคอน 2. ตำบลนาข่า 3. ตำบลน้ำโมง (เฉพาะหมู่ที่ 6,7,9,10,12 และ 13) 4. ตำบลบ้านวุ่น (เฉพาะหมู่ที่ 7 และ 8)	16,096
4	1. ตำบลบ้านเตือ 2. ตำบลโพนสา 3. ตำบลท่าบ่อ (เฉพาะหมู่ที่ 9 และ 12)	16,621	1. ตำบลโคกคอน 2. ตำบลนาข่า 3. ตำบลบ้านวุ่น (เฉพาะหมู่ที่ 1,5,6,7 และ 8) 4. ตำบลน้ำโมง (เฉพาะหมู่ที่ 7,10 และ 12)	16,480	1. ตำบลบ้านเตือ 2. ตำบลโพนสา 3. ตำบลบ้านวุ่น (เฉพาะหมู่ที่ 5 และ 6)	16,230
5	1. ตำบลบ้านถ่อน 2. ตำบลหนองนาง 3. ตำบลบ้านวุ่น (เฉพาะหมู่ที่ 2,3 และ 4)	15,930	1. ตำบลบ้านถ่อน 2. ตำบลหนองนาง 3. ตำบลบ้านวุ่น (เฉพาะหมู่ที่ 2,3 และ 4) 4. ตำบลบ้านเตือ (เฉพาะหมู่ที่ 6)	16,460	1. ตำบลบ้านถ่อน 2. ตำบลหนองนาง 3. ตำบลบ้านวุ่น (เฉพาะหมู่ที่ 1,2,3 และ 4)	16,825

ผลต่างระหว่างเขตเลือกตั้ง

รูปแบบที่ 1		รูปแบบที่ 2		รูปแบบที่ 3	
เขต 4	เขต 1	เขต 4	เขต 1	เขต 5	เขต 1
16,621	15,866	16,480	15,734	16,825	15,896
ร้อยละ 2.44		ร้อยละ 4.60		ร้อยละ 5.72	

จำนวนราษฎรเขตที่มากที่สุด/น้อยที่สุด

รูปแบบการแบ่งเขตเลือกตั้ง
สมาชิกสภาองค์การบริหารส่วนจังหวัดหนองคาย
อำเภอเฝ้าไร่

.....
 ข้อมูลราษฎร ณ 31 ธันวาคม 2566 จำนวน 50,663 คน (อัตราจำนวนราษฎรต่อ 1 เขตเลือกตั้ง = 16,887 คน)

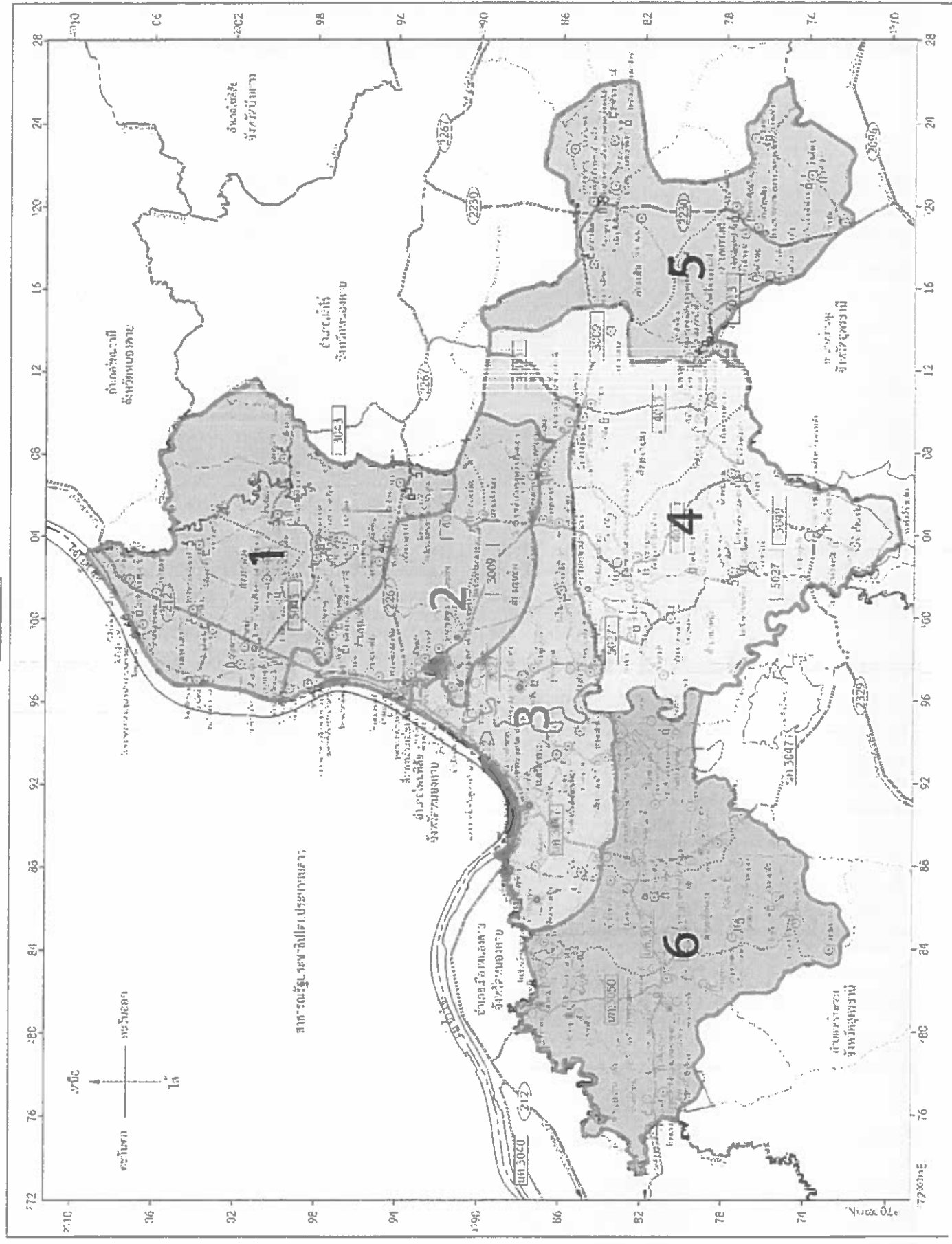
เขตเลือกตั้ง	รูปแบบที่ 1		รูปแบบที่ 2		รูปแบบที่ 3	
	ท้องที่ที่ประกอบเป็นเขตเลือกตั้ง	ประชากร	ท้องที่ที่ประกอบเป็นเขตเลือกตั้ง	ประชากร	ท้องที่ที่ประกอบเป็นเขตเลือกตั้ง	ประชากร
1	1. ตำบลวังหลวง 2. ตำบลเฝ้าไร่ (เฉพาะหมู่ที่ 3,4,7,13 และ 14)	16,880	1. ตำบลวังหลวง 2. ตำบลเฝ้าไร่ (เฉพาะหมู่ที่ 3,4,7,13 และ 14)	16,880	1. ตำบลวังหลวง 2. ตำบลเฝ้าไร่ (เฉพาะหมู่ที่ 3,4,7,13 และ 14)	16,880
2	1. ตำบลอุดมพร 2. ตำบลนาดี 3. ตำบลเฝ้าไร่ (เฉพาะหมู่ที่ 2,5,8,9, 10,11,16 และ 17)	17,284	1) ตำบลอุดมพร 2) ตำบลนาดี 3) ตำบลเฝ้าไร่ (เฉพาะหมู่ที่ 2,5,6,8,9, 10,12,16 และ 17)	17,362	1. ตำบลอุดมพร 2. ตำบลนาดี 3. ตำบลเฝ้าไร่ (เฉพาะหมู่ที่ 2,5,6,8,9, 10,12,15,16 และ 17)	17,708
3	1. ตำบลหนองหลวง 2. ตำบลเฝ้าไร่ (เฉพาะหมู่ที่ 1,6,12 และ 15)	16,499	1) ตำบลหนองหลวง 2) ตำบลเฝ้าไร่ (เฉพาะหมู่ 1,11 และ 15)	16,421	1. ตำบลหนองหลวง 2. ตำบลเฝ้าไร่ (เฉพาะหมู่ที่ 1 และ 11)	16,075

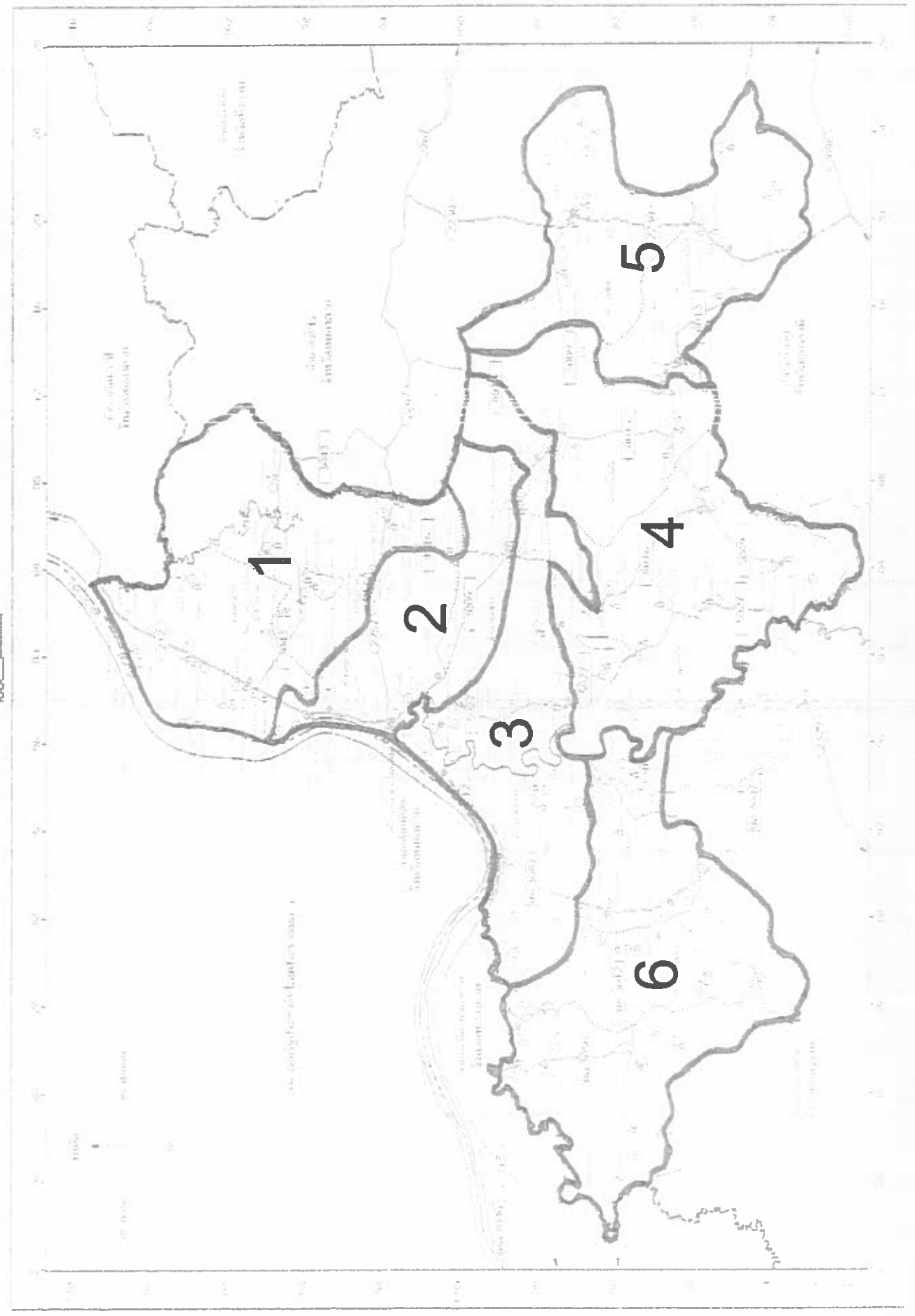
ผลต่างระหว่างเขตเลือกตั้ง

	รูปแบบที่ 1		รูปแบบที่ 2		รูปแบบที่ 3	
	เขต 2	เขต 3	เขต 2	เขต 1	เขต 2	เขต 3
จำนวนราษฎรเขตที่มากที่สุด/น้อยที่สุด	17,284	16,499	17,362	16,880	17,708	16,075
	ร้อยละ 4.65		ร้อยละ 2.86		ร้อยละ 9.67	

รูปแบบที่ 2

แผนที่อำเภอโพธารมย์
จังหวัดหนองคาย

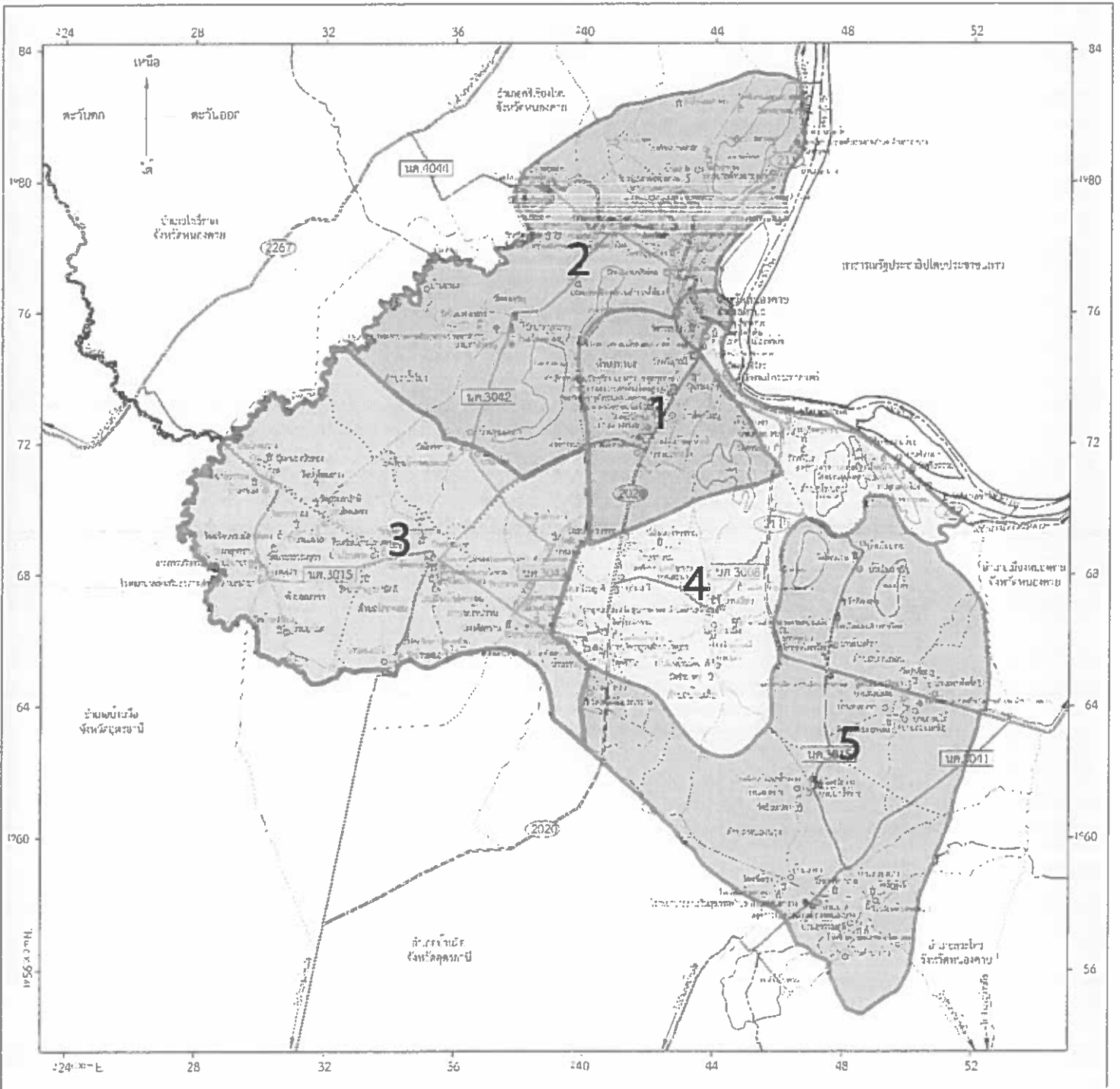




แผนที่อำเภอท่าบ่อ
จังหวัดหนองคาย

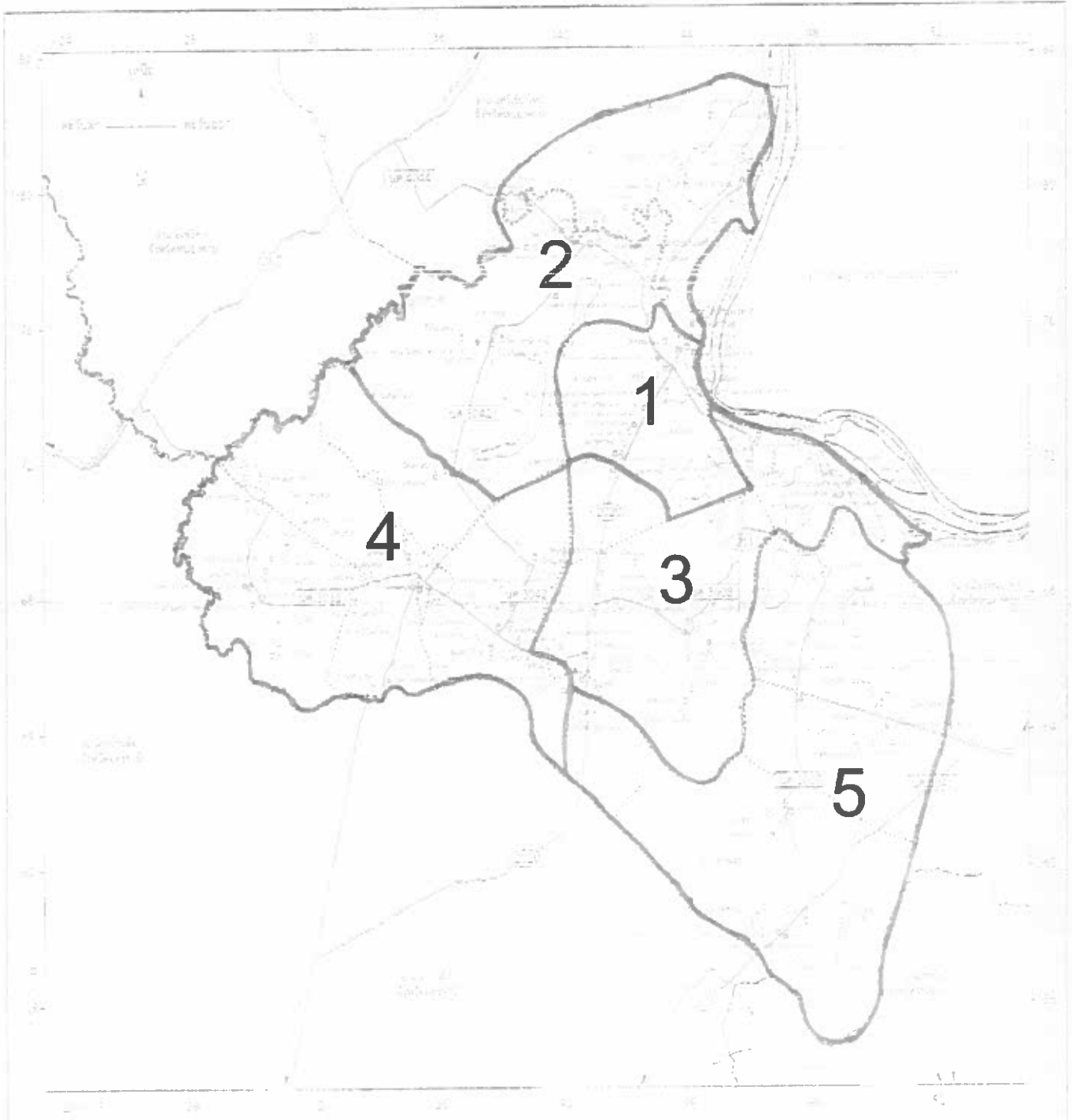
รูปแบบที่ 1

0 1 2 3 4 5 6 7 กิโลเมตร



แผนที่อำเภอทาบอ
จังหวัดหนองคาย

รูปแบบที่ 2



แผนที่อำเภอทำบ่อ
จังหวัดหนองคาย

0 1 2 4 Kilometers

รูปแบบที่ 3

